Schnitt H-H
M 1:50

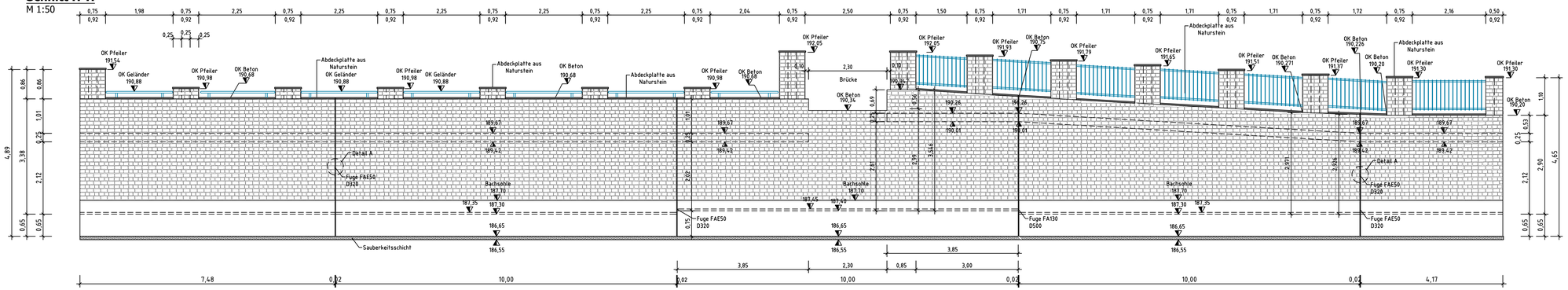

Schnitt E-E
M 1:25

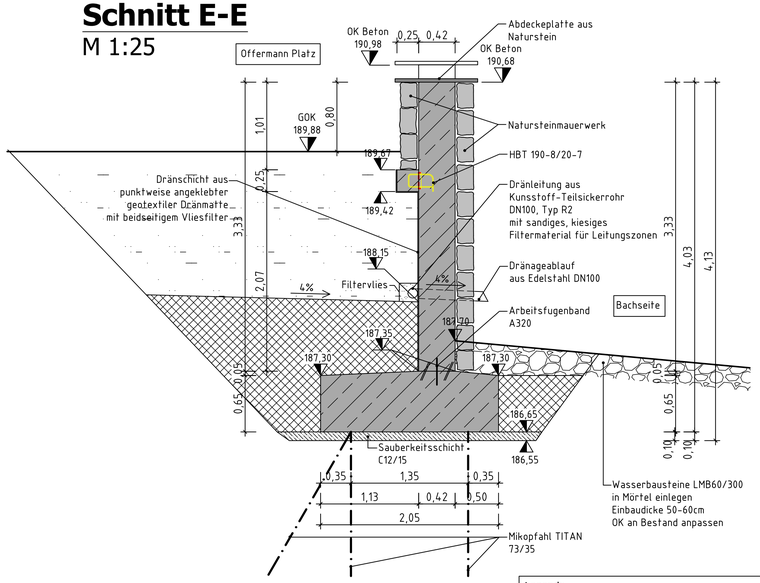

Schnitt G-G
M 1:25

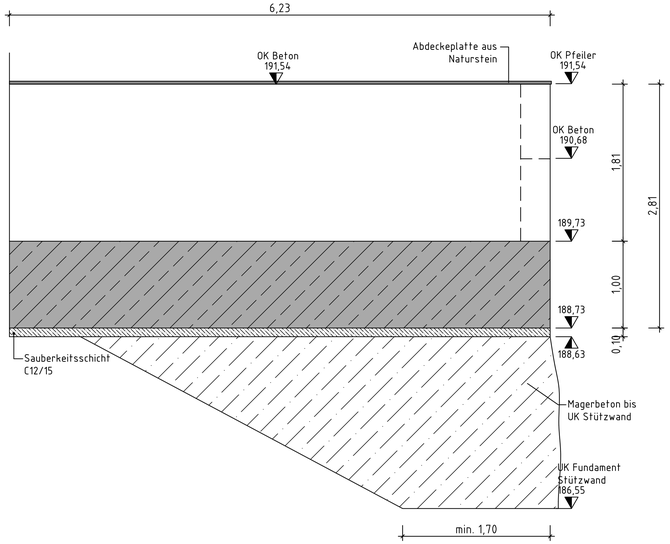

Legende

- Arbeitsfuge
- Höhe (im Schnitt/ im Lageplan)
- Magerbeton
- Stahlbeton
- verdichtungsfähiges schwachdurchlässiges Material
- Hinterfüllung nach ZTV E-StB
- Sandiges kiesiges Material
- Lage Mikropfähle

Hinweise

Einschalfristen müssen zwingend eingehalten werden.

Betonfläche als Sichtbeton - normale Anforderungen Klasse SB 2 gemäß DBV-Merkblatt

Alle Kanten sind durch Dreikantleisten 1,5/1,5cm zu brechen.

Dieser Plan ist vor der Ausführung vom ausführenden Unternehmen verantwortlich zu überprüfen.

Unstimmigkeiten oder Änderungen sind unverzüglich nachweisbar bekannt zu geben. Der verantwortliche Bauleiter hat dafür Sorge zu tragen, dass die tragenden Bauteile gemäß statischen Vorgaben und Konnstruktionsplan ausgebildet werden.

Alle Masse und Angaben sind vom Auftraggeber selbstverantwortlich zu rpüfen.

Grundriss siehe Plan 150-1_IAS-01

Betonfestigkeits-und Expositionsklassen

Wand und Fundament: C35/45 XC4, XD1, XF3, WF

Alle Bewehrungen müssen der Dukhilitätsklasse B entsprechen Stahlsorte BSt500	C 35/45 (LP), XC4, XD1, XD3, WF c min =4,0 cm, Δc = 1,5 cm c nom = 5,5 cm

Vermessungsangaben

Die vermessungstechnische Aufnahme des Geländes und der Topografie erfolgte im März 2018 durch das Vermessungsamt der Kupferstadt Stolberg, 52222 Stolberg. Der zerstörter Bereich wurde am 16.03.2022 durch das Vermessungsamt der Kupferstadt Stolberg aufgenommen.

Die Flurstücks- und Gebäudebegrenzugslinien sind aus der Katasterkarte übernommen. Abweichungen sind möglich.

Lagebezugssystem ist ETRS89/UTM, Höhenbezug ist DHHN92.

Bodengutachten

Das Bodengutachten erfolgte am 22.03.2022 durch das Ing.-Büro Kramm Ingenieure GmbH & Co. KG, 52072 Aachen.

Index	Art der Änderung	Datum	Geändert
0	Ersterstellung	20.04.26	

Auftraggeber

Kupferstadt Stolberg

Kupferstadt Stolberg
Dezernat III /A65.2
Amt für Immobilienmanagement und techn. Infrastruktur - Tiefbau-Planung

Projekt

Erneuerung Offermannplatz

Nur zur Kalkulation

Planinhalt

Ausführungsplan neue Bachufermauer am Offermannplatz
Grundriss und Schnitte

Prüfvermerke Freigabe des AG	52222 Stolberg (Rhld.), den: DER BÜRGERMEISTER Dezernat III im Auftrage:	Zur Ausführung/ Bearbeitung Freigegeben Datum: Unterschrift:

Gezeichnet	Geprüft	Datum	Maßstab
		20.04.2026	**1 : 50/ 1:25**

Für die Planung	Zeichnungsnummer **150-1_IAS-02**

© GeoBasis-DE/M-V, Lizenz Datenlizenz Deutschland – Namensnennung – Version 2.0, Quellvermerk: Kupferstadt Stolberg